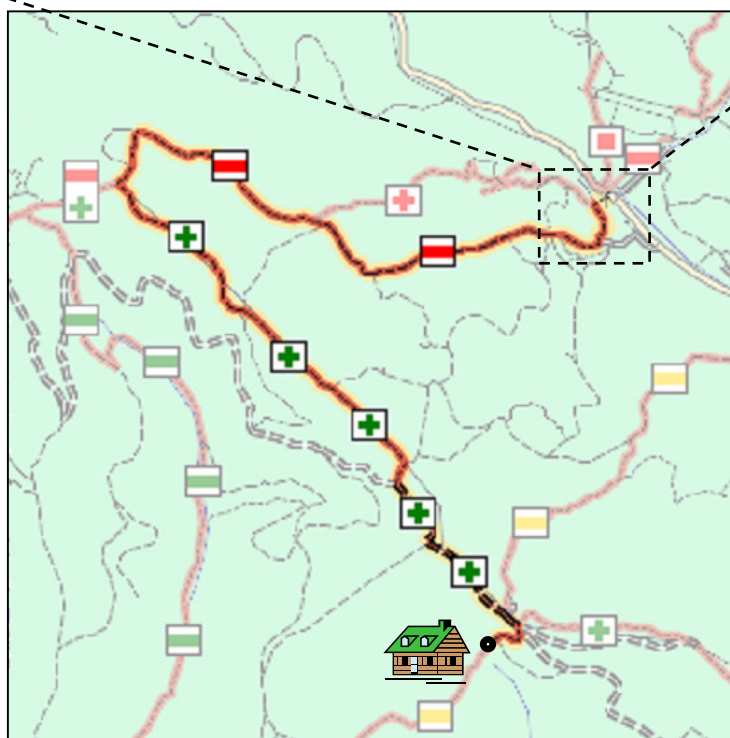
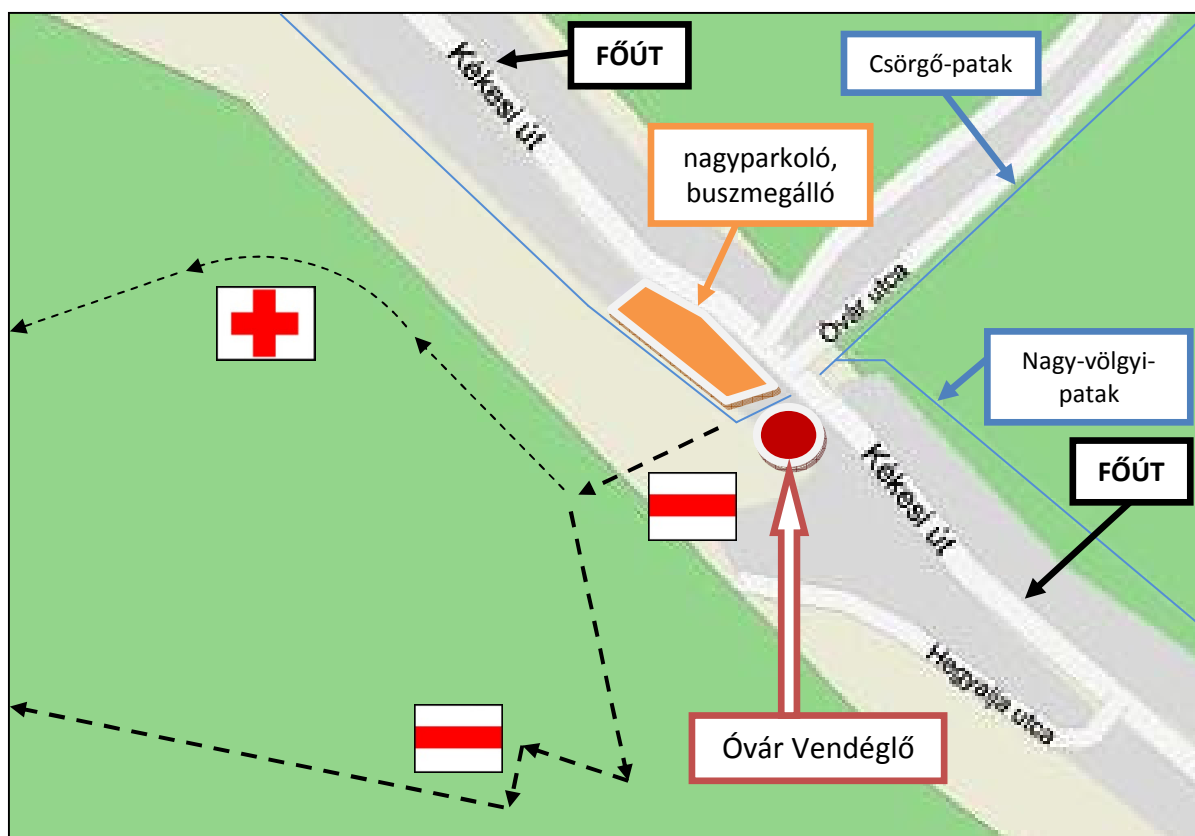


Az Óvár Vendéglő melletti aszfaltozott parkoló mellől indul a turistaút.



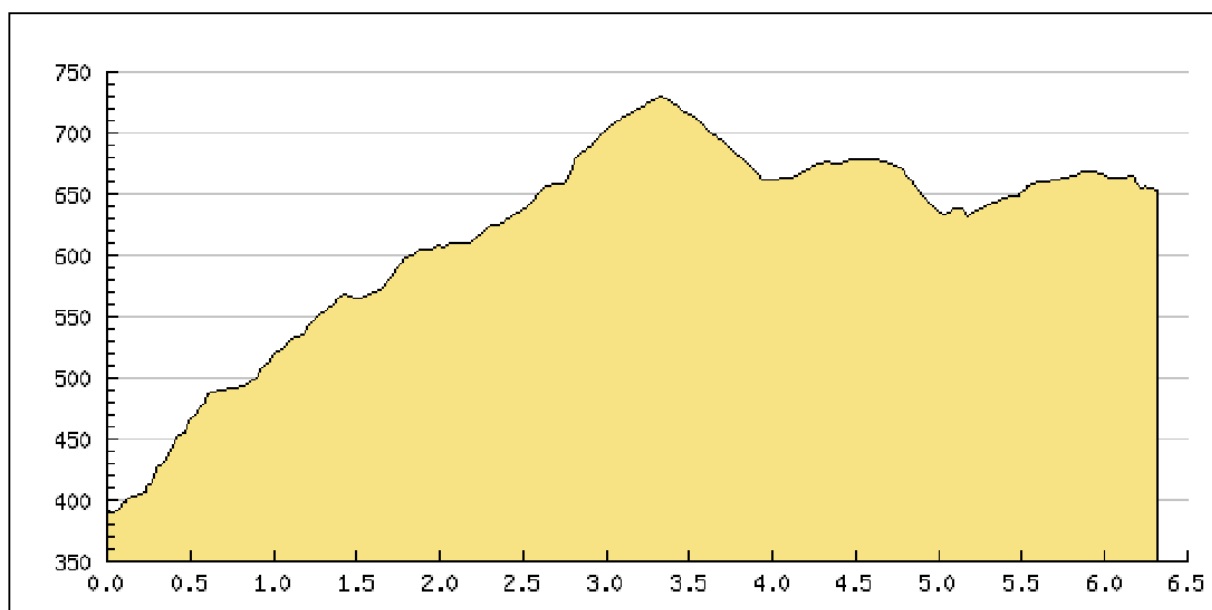
forrás: turistautak.hu

Útleírás: a távolság 6 km, a menetidő átlagos tempóban 2 óra (felfelé).

jelzés	burkolat	hossz	emelkedés	süllyedés	idő
P és P+	turistaösvény	119 m	13 m	1 m	2'
P	turistaösvény	2 978 m	312 m	4 m	59'
Z+	földút	2 990 m	78 m	127 m	46'
S és Z+	földút	43 m	2 m	0 m	1'
S	földút	193 m	1 m	16 m	3'
összesen		6 323 m	406 m	148 m	1:51'

forrás: turistautak.hu

Magassági diagram: a függőleges tengelyen a tengerszint feletti magasság méterben, a vízszintes tengelyen a megtett út vetületi hossza kilométerben látható.



forrás: turistautak.hu