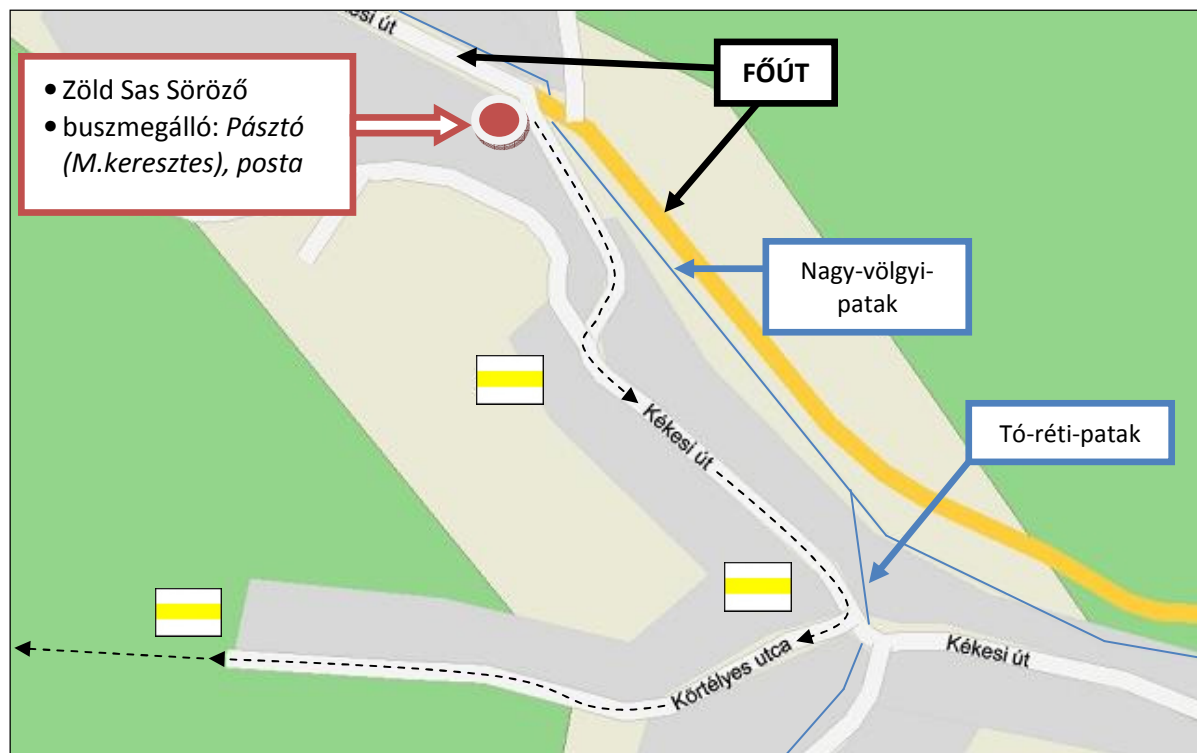
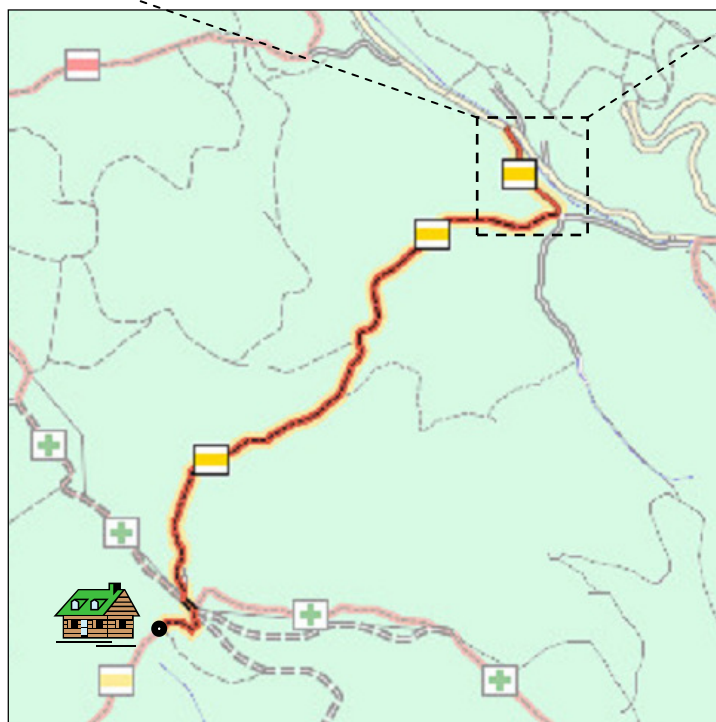


A patak melletti **buszmegálló** és a **Zöld Sas Söröző** mellől indul a sárga csík turistajelzés.



Végig a sárga csík turistajelzésen kell haladni!



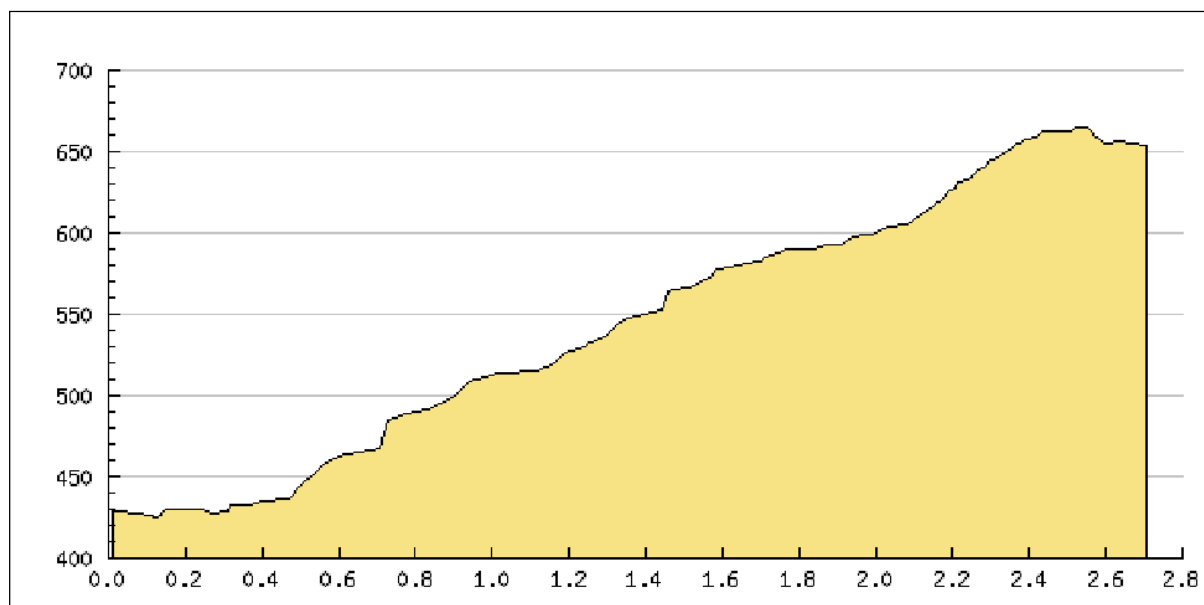
forrás: turistautak.hu

Útleírás: a távolság 3 km, a menetidő átlagos tempóban 1 óra (felfelé).

jelzés	burkolat	hossz	emelkedés	süllyedés	idő
S	aszfalt	352 m	10 m	6 m	5'
S	nincs	2 115 m	231 m	1 m	43'
S és Z+	nincs	43 m	2 m	0 m	1'
S	nincs	193 m	1 m	16 m	3'
összesen		2 703 m	244 m	23 m	52'

forrás: turistautak.hu

Magassági diagram: a függőleges tengelyen a tengerszint feletti magasság méterben, a vízszintes tengelyen a megtett út vetületi hossza kilométerben látható.



forrás: turistautak.hu